MAAP #31: Deforestación Continúa su Expansión en La Pampa (zona de amortiguamiento de la Reserva Nacional Tambopata)

abril 13, 2016

La deforestación por la minería aurífera ilegal continúa su expansión en la zona conocida como **La Pampa**, ubicada en el departamento de Madre de Dios. Aquí, presentamos una serie de imágenes de **alta-resolución** (0.5 m) que ilustra esta expansión. La **Imagen 31a** muestra la gran mancha amorfa de deforestación en La Pampa (hasta noviembre de 2015) en relación a la Reserva Nacional Tambopata y su zona de amortiguamiento. Los **Cuadros A y B** indican los áreas de los zooms, que a continuación muestran la deforestación de 76 hectáreas (equivalente a 104 campos de fútbol) entre noviembre de 2015 y abril de 2016.

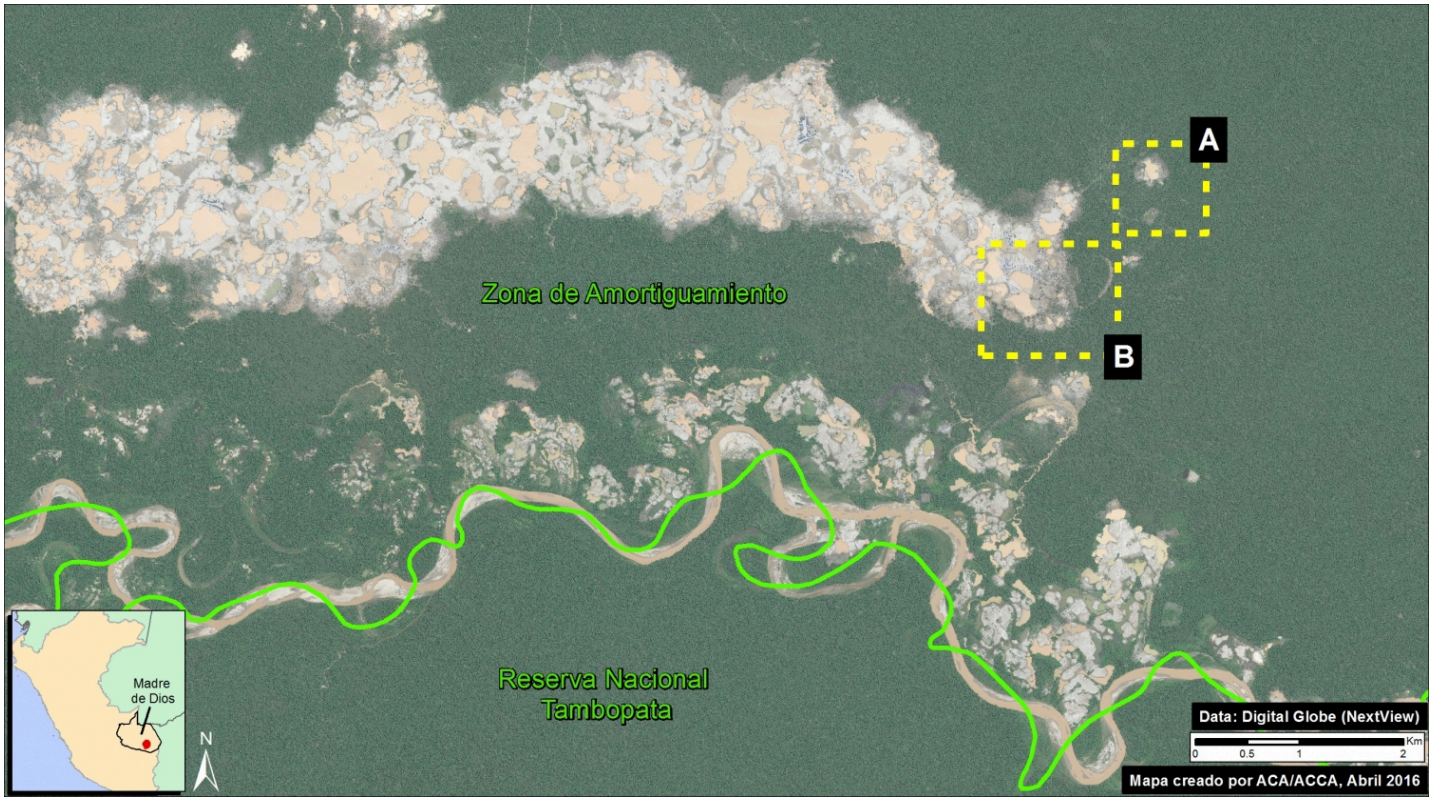

(https://www.maapprogram.org/wp-content/uploads/2016/04/DGapril_Max_v3.jpg)

Imagen 31a. Datos: WorldView-2 de Digital Globe (NextView).

Zoom A: Avance de la Deforestación

La **Imagen 31b** muestra la expansión de la deforestación (28 hectáreas) entre noviembre de 2015 (panel izquierdo) y abril 2016 (panel de 2016) en el sector este de La Pampa. El punto rojo indica el mismo lugar en ambas imágenes.

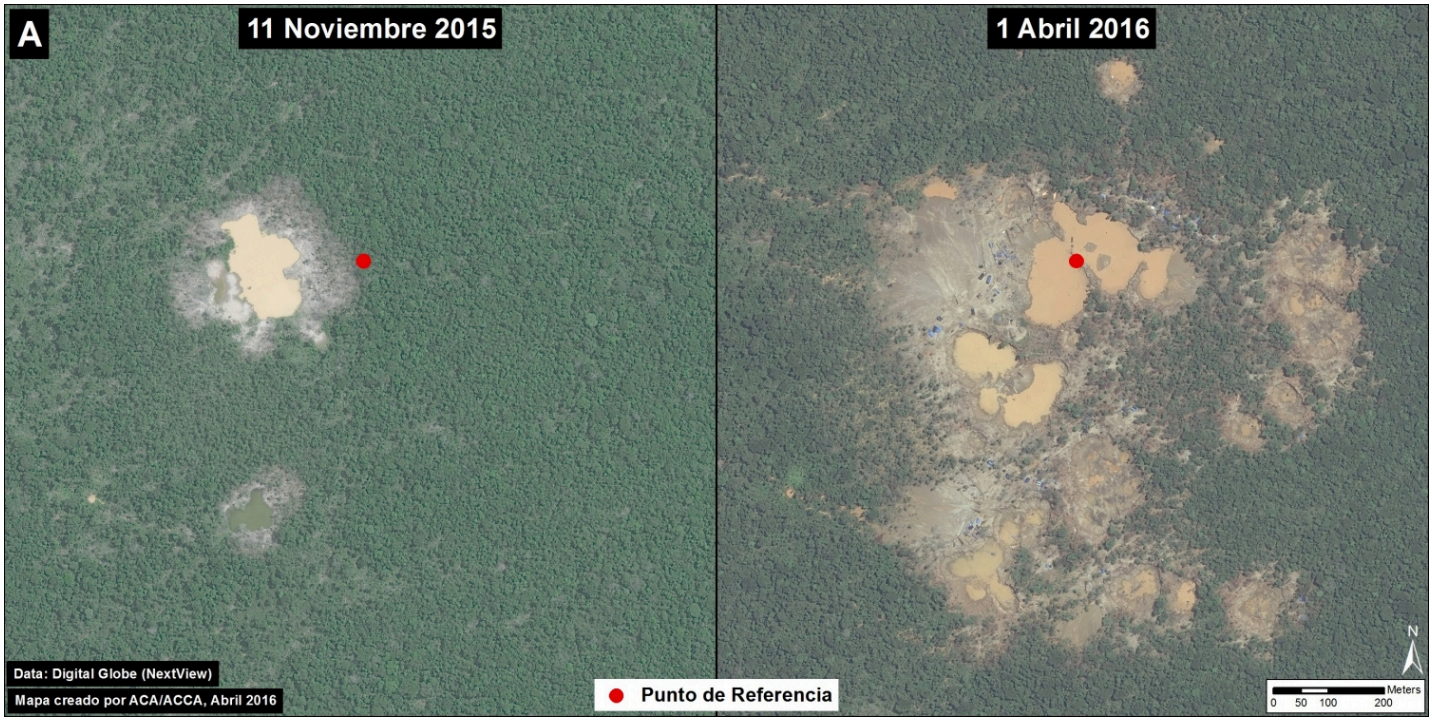

(https://www.maapprogram.org/wp-content/uploads/2016/04/DGapril_ZoomA_v3.jpg)

Imagen 31b. Datos: WorldView-2 de Digital Globe (NextView).

Zoom B: Formación de un Gran Campamento

La **Imagen 31c** muestra la formación de un gran campamento minero entre noviembre de 2015 (panel izquierdo) y abril 2016 (panel de 2016) en el sector este de La Pampa. El punto rojo indica el mismo lugar en ambas imágenes. También la imagen muestra la deforestación de 48 hectáreas alrededor el campamento.



(https://www.maapprogram.org/wp-content/uploads/2016/04/DGapril_ZoomB_v3.jpg)

Imagen 31c. Datos: WorldView-2 de Digital Globe (NextView).

Cita

Finer M, Olexy T (2016) Deforestación Continúa su Expansión en La Pampa (zona de amortiguamiento de la Reserva Nacional Tambopata). MAAP: 31.